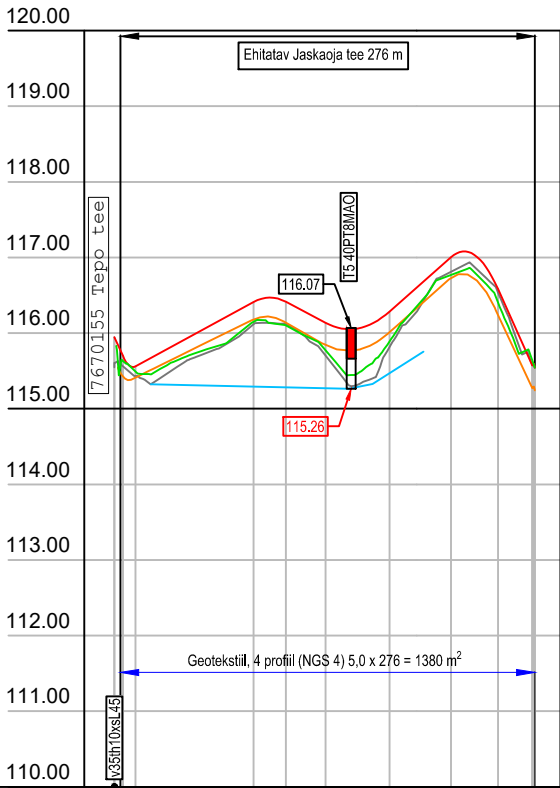


MÕÕTKAVA:
Vertikaalne 1:100
Horisontaalne 1:5000



1	Projekteeritud	Ristprofiili nr	RP2													
2		Katendi tüüp	4-10-20-G													
3		Teekatte kõrgusarvud tee teljel (m)	115.95	115.56	115.68	115.95	116.23	116.47	116.29	116.06	116.18	116.60	117.04	116.73	115.64	
4		Teemulde kõrgusarvud tee teljel (m)	115.50		115.72		116.18	116.14	115.85	115.80	116.15		116.73	116.48	115.25	
5		Vasakpoolse teekraavi põhja kõrgus (m)	115.32	115.27 115.35												
6		Parempoolse teekraavi põhja kõrgus (m)														
7	Olemasoleva mulde kõrgusarvud tee teljel (m)		115.55	115.37	115.58	115.80	116.13	116.11	115.38	115.66	116.34	116.90	116.35			
8	Olemasoleva maapinna kõrgusarvud (m)		115.46	115.67	115.88	116.17	115.96	115.58	115.57	116.09	116.57	116.86	116.31			
9	Pikettide vahekaugused (m)			21	23	26	25	20	22	20	21	24	35	21	20	
10	Piketi number		0+00					1+00					2+00			
11	Sirge ja kõvera pikkus ning raadius tee teljel															
12	Trassiserva (vasak) kaugus tee teljest (m)		0.0	20.0	7.0				7.0				5.0			
13	Kraavi (vasak) siseserva kaugus tee teljest (m)		0.0	3.2	7.0	3.2				3.2				7.0	0.0	
14	Sirgestatud trassi plaan															
15	Kraavi (parem) siseserva kaugus tee teljest (m)		0.0	0.0	0.0				0.0				0.0			
16	Trassiserva (parem) kaugus tee teljest (m)		20.0	5.0	5.0				5.0				5.0			
17	Kilometraaž		0.000 km 0.277 km													


Leppemärgid tee profiilil:

	Projekteeritud teekate
	Projekteeritud teemulle
	Olemasolev maapind

	Olemasolev maapind proj. tee teljel
	Vasakpoolse kraavi/nõva põhi
	Truubi number ja tähis
	Ehitatav / rekonstrueeritav / uuendatav / likvideeritav / puhastatav truup teepinna ja truubi sissevoolu põhja kõrgusega
	Geotekstiil
	Sondeerimisandmed profiilil

Leppemärgid sirgestatud trassi plaanil:

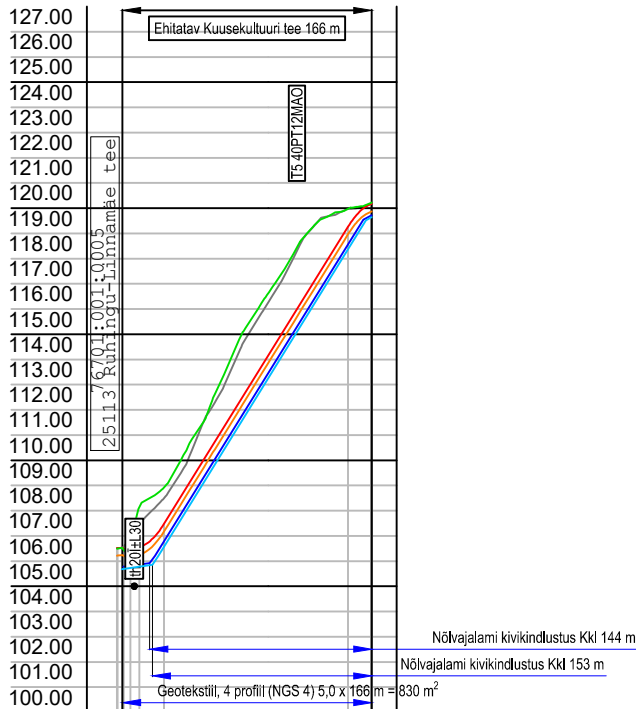
	Ehitatav tee
	Rekonstrueeritav tee
	Olemasolevasse seisundisse jääv tee
	Katastriüksuse piir, nimi ja number
	Kvartali piir ja number
	Puhastatav / Uuendatav / Rekonstrueeritav / Likvideeritav / Ehitatav truup
	Ehitatav teekraav
	Projekteeritud mahasõidukoht M5 (L=5 m, R=5 m)
	T-kujuline ristmik R-T



M 1:5000

		Reaalprojekt OU Vabaduse pst 174b 10917 Tallinn tel +372 608 11 00 www.reaalprojekt.ee reaalprojekt@reaalprojekt.ee		Töö nimetus	
				Tepo ja Jaskaoja teed	
Tellija		RMK Võrumaa metskond, Kagu region, Kagu Võru piirkond		Asukoht	
				Linnamäe ja Rummi küla, Võru vald, Võru maakond	
Insener:	Kristo Evard		Joonise nimetus		Mõõtkava
Vastutav insener	Jaan Luhaorg				
Projekti juht:	Reio Vesiallik		Töö nr		Joonise nr
Fail / Kuupäev:	P23085_PP_TL_6-01_Pikiprofiil_V04.dwg / 06.01.2025				
		P23085	PP	TL	6-01-2

MÕÕTKAVA:
Vertikaalne 1:100
Horisontaalne 1:5000



1	Projekteeritud	Ristprofili nr	TrAn		RP3					
2		Katendi tüüp			4,5-10-20-G					
3		Teekatte kõrgusarvud tee teljel (m)	106.36 106.36	106.98	109.31	111.74	114.16	116.58	119.00	120.18
4		Teemulde kõrgusarvud tee teljel (m)	106.22	106.45	108.26	110.32	112.41	115.47	118.74	
5		Vasakpoolse teekraavi põhja kõrgus (m)	105.72	105.88 106.21					119.54 119.72	
6		Parempoolse teekraavi põhja kõrgus (m)	105.78	105.92 106.22					119.54 119.73	
7	Olemasoleva mulde kõrgusarvud tee teljel (m)		106.52	108.00	109.67	112.29	114.83	117.12	119.25	119.91
8	Olemasoleva maapinna kõrgusarvud (m)		106.49	108.55	110.21	112.62	115.25	117.55	119.33	119.94
9	Pikettide vahekaugused (m)			23	21	21	20	24	21	21
10	Piketi number		0+00		1+00					
11	Sirge ja kõvera pikkus ning raadius tee teljel									
12	Trassiserva (vasak) kaugus tee teljest (m)		8.8		7.0		7.0			
13	Kraavi (vasak) siservesa kaugus tee teljest (m)		3.5		3.5		3.5			
14	Sirgestatud trassi plaan									
15	Kraavi (parem) siservesa kaugus tee teljest (m)		3.5		3.5		3.5			
16	Trassiserva (parem) kaugus tee teljest (m)		8.8		7.0		7.0			
17	Kilometraaz		0.004 km		0.169 km					

Märkused:
1. Olemasoleva maapinna
profiil vasakult poolt tee
telge, kaugus teljest 5 m

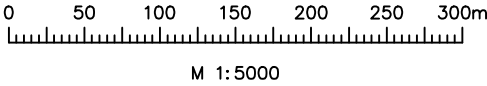
Leppemärgid tee profiilil:


	Projekteeritud teekate
	Projekteeritud teemulle
	Olemasolev maapind
	Olemasolev maapind proj. tee teljel

	Vasakpoolse kraavi/nõva põhi
	Parempoolse kraavi/nõva põhi
	Truubi number ja tähis
	Geotekstiil
	Sondeerimisandmed profiilil

Leppemärgid sirgestatud trassi plaanil:

	Ehitatav tee
	Olemasolevasse seisundisse jääv tee
	Olemasolevasse seisundisse jääv teekraav, voolusuunaga
	Ehitatav nõva, numbri ja voolusuunaga
	Katastriüksuse piir, nimi ja number
	Kvartali piir ja number
	Puhastatav / Uuendatav / Rekonstrueeritav / Likvideeritav / Ehitatav truup
	Mahasõidukoht maanteelt
	L - kujuline tagasipööramiskoht koos tähisega
	Ajutine reeper numbri ja kõrgusarvuga



<div><div>Reaalprojekt OU Vabaduse pst 174b 10917 Tallinn tel +372 608 11 00 www.reaalprojekt.ee reaalprojekt@reaalprojekt.ee</div></div>			Töö nimetus			
RMK Võrumaa metskond, Kagu regioon, Kagu Võru piirkond			Tepo ja Jaskaoja teed			
Tellija			Asukoht			
			Linnamäe ja Rummi küla, Võru vald, Võru maakond			
Insener:	Kristo Evard		Joonise nimetus		Mõõtkava	
Vastutav insener	Jaan Luhaorg					
Projekti juht:	Reio Vesiallik		Töö nr		Staadium	
Fail / Kuupäev:	P23085_PP_TL_6-01_Pikiprofiil_V04.dwg / 06.01.2025					
			P23085	PP	TL	Joonise nr
					M 1:5000/1:100	
					6-01-3	